

# Vlaanderen Wandelt

zondag 28 april 2024

**7<sup>de</sup> bossentocht**

**Organisatie: drevestappers Zonnebeke vzw**



In samenwerking met

**Wandelsport Vlaanderen**




**Gemeente Zonnebeke**



**Toerisme Zonnebeke**





# Vlaanderen Wandelt



Voorwoord door Majo Bostyn

Voorzitster Drevestappers Zonnebeke vzw

Beste wandelvrienden,

Bewegen is gezond, daarom moeten we met zijn allen de aanzet nemen tot wandelen tijdens de week of in het weekend. Dit is echter niet zo vanzelfsprekend. Wandelen is een sport die door iedereen, elk op hun manier kan beoefend worden. Het genieten van de rust, de natuur, ...

Wandelclub Drevestappers Zonnebeke vzw hebben het voorrecht in hun prille bestaan (2017) Vlaanderen Wandelt West-Vlaanderen te organiseren. Dit evenement heeft tot doel de recreanten van de wandelsport (geoefende wandelaars, lopers, rolstoelgebruikers, gezinnen en vele anderen uit België en de buurlanden) samen te brengen en te laten genieten van de natuur. Tevens wordt dit jaar het accent gelegd op beleving, zoals een kidz-wandeling, randanimatie, streetbands, ...

Bij deze heten wij jullie dan ook van harte welkom op deze wandeling. Wij van onze kant zullen alles in het werk stellen om uw deelname naar wens te laten verlopen en dit dankzij de hulp van het bestuur, de vele vrijwilligers en occasionele vrijwilligers.

Afstanden met startuur 7:00 zijn 5km (kidz-wandeling)-10km-12km-15km-20km-26km en 30km waar talrijke mooie plekjes van Zonnebeke en omstreken kunnen bezichtigd worden. Tal van oorlogsmonumenten en oorlogsbegraafplaatsen doen ons denken aan den Grote Oorlog 14-18. Tevens wordt er een langeafstandswandeling gehouden (42km-50km). Hier is het startuur 6:00-8:00. Tal van bevoorrading, bagagetransport zijn voorzien.

Voorts danken wij de federatie Wandelsport Vlaanderen, De Gemeente Zonnebeke, Toerisme Zonnebeke en al onze sponsors die het mede mogelijk maken deze dag te doen slagen

Met sportieve wandelgroeten

Majo Bostyn

Voorzitster Drevestappers Zonnebeke vzw



## DREVESTAPPERS ZONNEBEKE vzw

**Vlaanderen wandelt West-Vlaanderen zondag 28/04/2024**

CLUBNAAM:

CLUBNUMMER:

CONTACTADRES:

TEL./GSM:

E-MAIL:

Bestelt hierbij ... betaalbewijzen en ... inschrijvingskaarten voor deelname aan Vlaanderen Wandelt West-Vlaanderen op zondag 28 april 2024

De som van (leden) .... 1.50 EUR = ..... EUR,

De som van (niet-leden) ... x 3.00 EUR= ..... EUR

Indien consumptiebonnen gewenst zijn deze te verkrijgen aan de prijs van 2 EUR.

Het totale bedrag mag gestort worden op het reknr. BE54 0689 0704 4397 van Drevestappers Zonnebeke vzw, met de vermelding voorinschrijving Vlaanderen Wandelt West-Vlaanderen 28 april 2024 + jullie clubnaam.

De betaalbewijzen/inschrijvingskaarten en de gebruikelijke stickers (eventueel consumptiebonnen) worden u bij aankomst door één van onze medewerkers bezorgd.

**Opgelet!! Voorinschrijving is mogelijk tot 31 maart 2024**

Clubstempel

Naam en handtekening

Gelieve dit formulier volledig ingevuld te versturen (mailen) naar:

**Drevestappers Zonnebeke vzw**

**De Leege Kouter 35**

**8980 Zonnebeke**

**[info@drevestappers.be](mailto:info@drevestappers.be)**





## DREVESTAPPERS ZONNEBEKE vzw

Beste,

Het bestuur van Drevestappers Zonnebeke vzw (5542) is verheugd u te mogen uit te nodigen op de receptie die ter gelegenheid van Vlaanderen Wandelt West-Vlaanderen 2024 op 28 april 2024. Deze zal doorgaan in het OC 't Zonnerad te Zonnebeke van 15:00 tot 17:00

In de afgebakende ruimte zaal Huub Hoste

Met sportieve wandelgroeten

Bostyn Majo

Voorzitster

Clubnaam/Sponsor: .....

Zullen aanwezig zijn met 2 personen op de receptie ter gelegenheid van de Vlaanderen Wandelt West-Vlaanderen Zonnebeke

Om alles in goede banen te leiden vragen we u om dit formulier ingevuld te versturen of te mailen voor 31 maart 2024 naar:

Drevestappers Zonnebeke  
De Leege Kouter 35  
8980 Zonnebeke  
Info@drevestappers.be



# Parcoursbeschrijving Vlaanderen Wandelt West-Vlaanderen

## 28 april 2024

### Drevestappers Zonnebeke

Op zondag 28 april 2024, Vlaanderen Wandelt West-Vlaanderen te Zonnebeke zijn 9 uitgestippelde wandelparcours, gaande van 5 km tot 50 km. Starten kan vanaf 7:00 voor de kleinere afstanden (tot 30 km). De grotere afstanden (42km en 50 km) starten vanaf 6:00 tot 8:00. Graag bij deelname aan een van deze lange afstanden een mail sturen naar [info@drevestappers.be](mailto:info@drevestappers.be)

De wandelingen vertrekken allemaal vanuit het OC 't Zonnerad, hier is voldoende parking voorzien (zie bijgevoegd plannetje). Volg de instructies op van de parkeerwachters aub. Tevens wordt er ook een ruime parking voorzien van de autocars.

De inschrijving in de iweinszaal waar er verschillende medewerkers zullen zijn voor de scanning. In de cafetaria, die zich in de Huub hoste zaal, zullen er voldoende medewerkers om jullie te bedienen

Alle parcours bewandelen diverse natuurgebieden en passeren langs diverse oorlogsmonumenten en/of oorlogsbegraafplaatsen.

#### **Afstand 1**

5 km (5.00 km): kind- en rolstoeltoegankelijk.

Vertrek via de Lotegatstraat en de Grote Molenstraat naar het kasteeldomein van Zonnebeke. Gekend voor het kasteel en vijver, de poppiestuinen, de Nieuw-Zeelandse totem en vooral de natuur. Op deze kidz-wandeling wordt ingezet op belevenis en voorzien we voor de kinderen een heuse speurtocht.



## **Afstand 2**

10 km (11.70 km):

Vertrek via de Lotegatstraat richting De Dreve (Brothers in Arms) voor een rustige landelijke wandeling. Vanuit rustpost Plameco (nabij BellewaerdePark) via de Nonnenbossenstraat en Citernestraat terug naar de startzaal. Onderweg doorgang door de Godtschalkbossen en het Polygoonbos. Bij de Black Watch Corner word je onthaald door plaatselijke Pipers



Alsook zijn we getuige van den Groote Oorlog (Polygoon Wood Cemetery)

## **Afstand 3**

12 km (13,00km):

Vertrek via de Lotegatstraat richting De Dreve (Brothers in Arms) voor een rustige landelijke wandeling. Via de Waterstraat belanden we in de rustpost OC Gelevelt. In de nabijheid bevindt zich de Sint-Margarethakerk. Vervolgens via de Polygonestraat en Citernestraat terug naar de startzaal. Onderweg doorgang door het Polygoonbos.



Bij de Black Watch Corner word je onthaald door plaatselijke Pipers.

Alsook zijn we getuige van den Groote Oorlog (Polygoon Wood Cemetery)

Op de rustpost Gelevelt worden jullie muzikaal onthaald door een plaatselijke streetband

## **Afstand 4:**

15 km (16.30 km):

Vertrek via de Lotegatstraat richting De Dreve (Brothers in Arms) voor een rustige landelijke wandeling. Via de Waterstraat belanden we in de rustpost OC Gelevelt. In de nabijheid bevindt zich de Sint-Margarethakerk. Vervolgens via de Polygonestraat en het kasteeldomein terug naar de startzaal. Onderweg doorgang door de Godtschalkbossen en het Polygoonbos.

Bij de Black Watch Corner word je onthaald door plaatselijke Pipers.

Alsook zijn we getuige van den Groote Oorlog (Polygoon Wood Cemetery)

Op de rustpost Gelevelt worden jullie muzikaal onthaald door een plaatselijke streetband



## **Afstand 5:**

20 km (21,70 km):



Vertrek via de Lotegatstraat richting De Dreve (Brothers in Arms) voor een rustige landelijke wandeling. Vanuit rustpost Plameco (nabij BellewaerdePark) via vele onverharde wegeltjes naar de rustpost Gelevelt. In de nabijheid bevindt zich de Sint-Margarethakerk. Vervolgens via de Polygonestraat en het kasteeldomein terug naar de startzaal. Onderweg doorgang door de Godtschalkbossen, Sanctuary Wood (Drieblotenbos), de Gasthuisbossen en het Polygoonbos. Bij de Black Watch Corner word je onthaald door plaatselijke Pipers  
Alsook zijn we getuige van den Groote Oorlog (Polygoon Wood Cemetery)

Op de rustpost Gelevelt worden jullie muzikaal onthaald door een plaatselijke streetband

## **Afstand 6:**

26 km (27,10 km).

Via de Lotegatstraat richting De Dreve (Brothers in Arms) voor een rustige landelijke wandeling. Vanuit rustpost Plameco (nabij BellewaerdePark) wordt een extra lus (Hill 62) ingepland om vervolgens via vele onverharde wegeltjes naar de rustpost Gelevelt te wandelen. In de nabijheid bevindt zich de Sint-Margarethakerk. Vervolgens via de Polygonestraat en het kasteeldomein terug naar de startzaal. Onderweg doorgang door de Godtschalkbossen, Sanctuary Wood (Drieblotenbos), de Gasthuisbossen en het Polygoonbos.



Bij de Black Watch Corner word je onthaald door plaatselijke Pipers

Alsook zijn we getuige van den Groote Oorlog (Polygoon Wood Cemetery)

Op de rustpost Gelevelt worden jullie muzikaal onthaald door een plaatselijke streetband

## **Afstand 7:**

30 km (29,90 km)

Zelfde parcours als de 26 km, doch lus is iets groter in Gasthuisbossen



## **Lange afstanden:**

Starten tussen 6:00 en 8:00

Aankomst: 18:00

Voor deze beide afstanden is het wenselijk vooraf in te schrijven (dit om logistieke redenen en bevoorradingen)

Dit kan via volgende mail-adressen

[christophe.derudder@gmail.com](mailto:christophe.derudder@gmail.com)

[danielmarcelleroy@hotmail.com](mailto:danielmarcelleroy@hotmail.com)

[info@drevestappers.be](mailto:info@drevestappers.be)

## **Afstand 8:**

42 km

Via landelijke wegen en diverse oorlogsmonumenten naar t'hof Bellewaerde.

Vervolgens via diverse natuurgebieden (drie blotenbos, gasthuisbos, zwarte leen)

naar provinciaal domein de Palingbeek (een

pareltje van groen in de Westhoek). Onderweg

ook te bezichtigen Carterpillar krater, Hill 60. Via

de milieuboerderij (tewerkstellingsplaats voor

mensen met een beperking) gaan we richting

rustpost Plameco en vervolgens naar het OC 't

Gelevelt (plaatselijke straatband). Als laatste gaan

we naar het kasteeldomein via Black Watch

Corner waar we het kasteel, de vijver, de Poppies Gardens en de totem uit Nieuw-Zeeland.



Bagage-transport (naar milieuboerderij) en diverse bevoorradingen voorzien.

## **Afstand : 9**

50 km (50.50 km)

Zelfde parcours als de 42 km met nog een extra lus in het

Provinciaal Domein De Palingbeek. Mogelijkheid van 2 x

nazicht bagage.



# INFO Vlaanderen wandelt (7de bossentocht)

AFSTAND			WERKELIJKE AFSTAND	AANTAL RUST-POSTEN	RP Zillebeke (Plameco) 1x NA	RP Zillebeke (Plameco) 2x NA	RP Geluveld (Oc t'geluvelt) NA	NAAR EINDE WANDELING
5KM		JA	5KM	0	X	X	X	5KM
10KM		NEE	11,70KM	1	5,50KM	X	X	6,20KM
12KM		NEE	13KM	1	X	X	6,10KM	6,90KM
15KM		NEE	16,30KM	1	X	X	8,40KM	7,90KM
20KM		NEE	21,70KM	2	7,50KM	X	13,80KM (6,30km)	7,90KM
26KM		NEE	27,10KM	3	7,50KM	12,80KM (5,30km)	19,20KM (6,40km)	7,90KM
30KM		NEE	29,90KM	3	7,50KM	15,60KM (8,10km)	22KM (6,40km)	7,90KM

(afstand tussen 2 Rustposten)

## Afstandsblad 42 en 50km

Werkelijke Afstand	42km	50,50km
Rustpost t'hof Bellewaerde Na	8,20km	8,20km
Rustpost milieuboerderij Palingbeek (1x) Na (Bagage)	17,90km (9,70km) ↔	16,60km (8,40km) ↔
Rustpost milieuboerderij Palingbeek (2x) Na (Bagage)	X	26,40km (9,80km) ↔
Rustpost Plameco Na	25,40km (7,50km) ↔	33,90km (7,50km) ↔
Rustpost Oc geluvelt Na	34,10km (8,70km) ↔	42,60k (8,70km) ↔
Naar einde wandeling	7,90km	7,90km

# Clarebout

FROZEN POTATO PRODUCTS



**ventec**

### Startlocatie

OC 't Zonnerad  
Tresoriersstraat 5  
8980 Zonnebeke

### Extra parking voorzien aan de startlocatie

- Extra 4 parking aangeboden door plaatselijke landbouwers
- Volg de instructies van de parkeerwachters a.u.b.

### Met de fiets

- Volg de pijlen tot de fietsparking

### Met de wagen

Vanuit Kortrijk (binnenland)

- A19 afrit 3 Ieper centrum/Zonnebeke → richting Zonnebeke: volg de pijlen

Vanuit Ieper (kust – Frankrijk)

- A19 afrit 3 Ieper centrum/Zonnebeke → richting Zonnebeke: volg de pijlen

Vanuit Midden West-Vlaanderen

- Richting Zonnebeke centrum, volg de pijlen

### Met openbaar vervoer

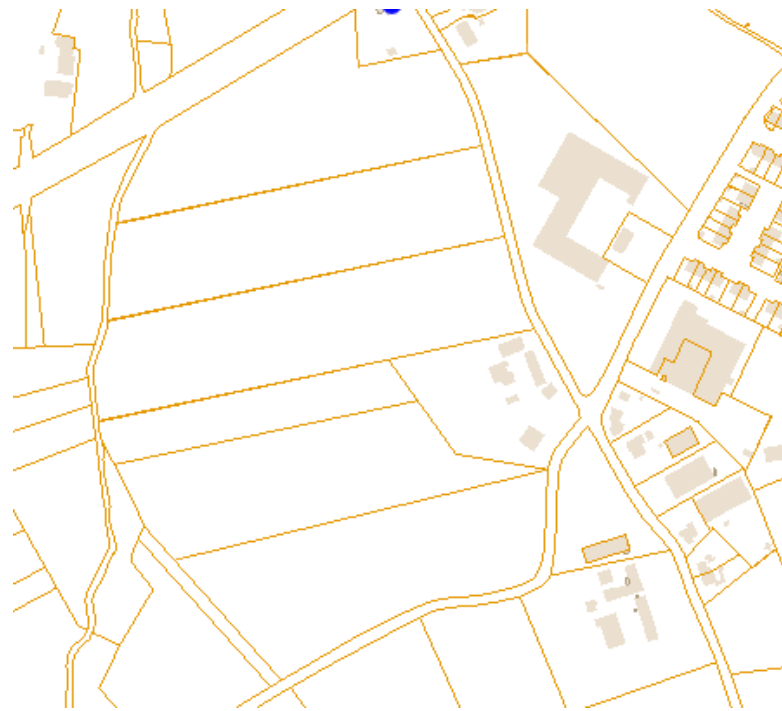
- Vanuit de Treinstations Ieper en Menen diverse busverbindingen
- Lijn 69 Ieper – Roeselare
- Halte: Oude Voerman Zonnebeke (600 meter van de startlocatie)
- Volg de pijlen



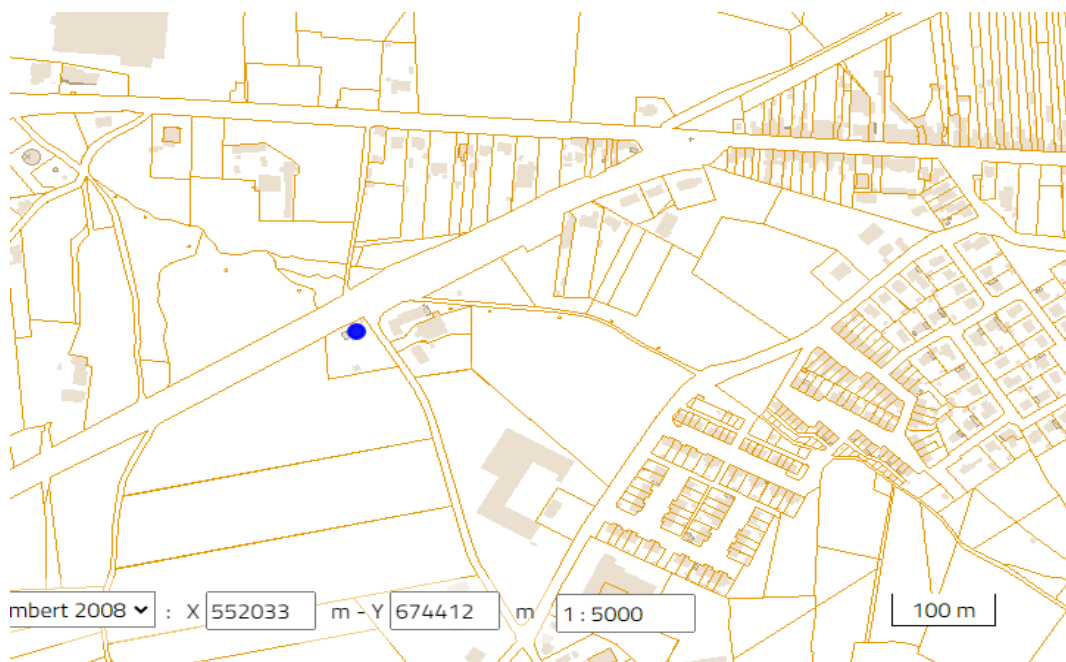


# Parkeermogelijkheden Vlaanderen Wandelt West-Vlaanderen 28 april 2024

Parking auto's Vlaanderen Wandelt West-Vlaanderen 28 april 2024



Parking bussen Vlaanderen Wandelt West-Vlaanderen 28 april 2024





## Historiek

### Drevestappers Zonnebeke vzw

Op zondag 28 april 2024 is Zonnebeke één van de drie locaties (naast Oost-Vlaanderen en Limburg) van waaruit de wandelaars kunnen vertrekken om deel te nemen aan het grootste wandelevenement Vlaanderen wandelt. Extra aandacht wordt er gegeven aan de beleving tijdens deze dag. Dit door extra animatie aan startlocatie, een schattentocht voor de allerkleinsten, een pokemon-gedoe en natuurlijk niet te vergeten muziek en amusement.

Daarbij speelt onze club een belangrijke rol in de organisatie van dit gebeuren want wij fungeren als ankerpunt op deze dag. Vanuit Zonnebeke wordt namelijk alles gecoördineerd wat gebeurt tijdens dit groots wandelevenement.

Drevestappers Zonnebeke vzw werd opgericht in juni 2017 in navolging van de teloorgegangene vroegere wandelclub. Wij kregen het nummer 5542 toegekend. Op 20 juli 2017 werden we officieel erkend als vzw.

Het ledenaantal stijgt gestaag van 312 tot 459 (eind 2023). Wijzelf organiseren zelf 6 wandeltochten waaronder 1 weekdagtocht. Doen jaarlijks 3 dagreizen en hebben 1 internationale wandelvakantie. Tevens verlenen wij onze hulp aan de Trail-wandeling "Poppieswalk".

Zonnebeke, waar de toekomst een verleden heeft, is getekend door de Grote Oorlog 14-18. Met als gevolg dat de wandeling van vandaag langs vele oorlogsmonumenten voorbijkomt. De vele begraafplaatsen vormen het bewijs van deze gruwelijke oorlog.

Tevens is de streek nogal bebost door de verschillende provinciale bosdomeinen zoals het Polygonebos, het Vredesbos, de Gasthuisbossen, Sanctuary wood, Godtschalkbossen, het Groenenburgbos, het Zwarte Leen, het provinciaal domein de Palingbeek, het Haneveld. Veel van deze natuurgebieden zullen vandaag de biotoop zijn van menige wandelaars.

En natuurlijk niet te vergeten het kasteelpark van Zonnebeke, de pracht van de Gemeente Zonnebeke.





Huis CALLEWAERT  
ANNO 1923  
Goudsmid SUYIN  
Uurwerkmaker



JUWELEN UURWERKEN

Eigen atelier voor het vakkundig herstellen van  
JUWELEN - UURWERKEN - KLOKKEN

ROESELARESTRAAT 22 - 8980 ZONNEBEKE - 051 77 72 18 - huis.callewaert@skynet.be



kantoor svv  
SERVICE › VISIE › VERTROUWEN

Bankagent en verzekeringsmakelaar

Beselarestaat 64a  
8940 Geluwe  
056 53 14 14

Beselarestaat 302a  
8980 Beselare  
057 46 69 34

Sint-Jacobsstraat 2b  
8900 Ieper  
057 20 48 03

info@kantoorstv.be  
www.kantoorstv.be

Santj - Verheye - Vandeplassche nv  
FSMA-nr: 046207 A-cB | RPR 0472.284.981

AFSLUITINGEN POORTEN

**NOYEZ**

ZONNEBEKE 051 77 90 09



**SPORT**  
**LAUWERS**

Kaffee & Feestzaal  
**SPOORLIJN 64**  
"The Road to Passchendaele"  
www.spoorlijn64.be



Save the date  
↳ 28 april 2024



## Zonnebeke, een oase van rust en groen in de Westhoek

5-10-12-15-20-26-30-42-50 km

*Familiewandeling op de 5 km (rolstoeltoegankelijk) met speurtocht voor de kinderen.*

*De West-Vlaamse gemeente Zonnebeke ligt in de Westhoek, een streek bekend om zijn landelijke en natuurlijke schoonheid, geschiedenis en gastronomie. De gemeente telt vijf dorpen: Beselare, Passendale, Geluveld, Zandvoorde en Zonnebeke.*

Alle deelgemeenten dragen de lidtekens van de Eerste Wereldoorlog, waarvan vele herdenkingssites en musea de stille getuigen zijn. Je wandelt over vele onverharde weggetjes door een glooiend landschap en passeert langs de Gasthuisbossen en het Polygoonbos. Onderweg zal je ook kunnen genieten van animatie.



- ▶ Startlocatie: 't Zonnerad, Tresoriersstraat 5, 8980 Zonnebeke (A19 afrit 4 leper centrum/Zonnebeke)
- ▶ Vrije start tussen 7u en 15u (tot 30 km) en van 6u tot 8u (42 km en 50 km)
- ▶ Laatste aankomst om 18u
- ▶ Inschrijven: voor de 42 en 50 km: € 10 voor leden en € 12 voor niet-leden. Alle andere afstanden: € 1,50 voor leden en € 3,00 voor niet-leden. Inschrijven kan op de dag zelf.
- ▶ Kinderen jonger dan 12 jaar wandelen gratis

**Meer info:** [www.vlaanderenwandelt.be](http://www.vlaanderenwandelt.be) • [www.drevestappers.be](http://www.drevestappers.be)  
Mevr. Majo Bostyn, +32(0)494 81 90 35 / [info@drevestappers.be](mailto:info@drevestappers.be)

**Vlaanderen  
Wandelt**